## Profil pw12A

Podziałka 1:100/500

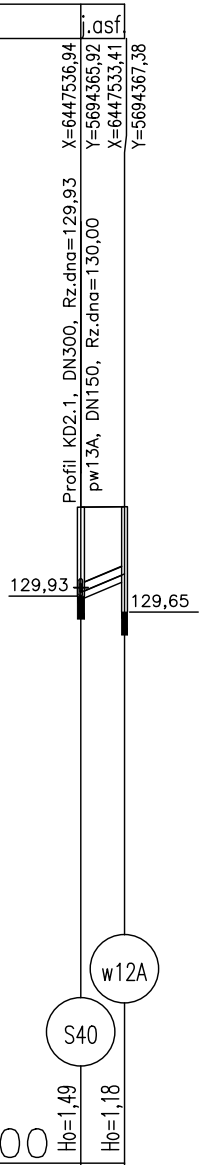

X=6447536,94
Y=5694365,92
X=6447533,41
Y=5694367,38
Profil KD2.1, DN300, Rz.dna=129,93
pw13A, DN150, Rz.dna=130,00
129,93
129,65
w12A
S40
Ho=1,49
Ho=1,18
P.p.=120,00

| | | |
|---|---|---|
| Opis powierzchni terenu | j.asf. | |
| Rzędna istniejącego terenu | 131,49 | 131,50 |
| Rzędna dna proj. kanału | 130,00 | 130,32 |
| Długość odcinka | 3,82 | |
| Proj. spadek kanału, odległość | L=3,82<br>i=83,8 ‰ | |
| Proj. średnica nominalna, materiał | PVC160<br>SN8 | |
| Prędkość, przepływ, wypełnienie | Q=0,00 l/s<br>hz=- cm | |
| Hektometr i odległości | 0 | 3,82 |

## Profil pw13A

Podziałka 1:100/500

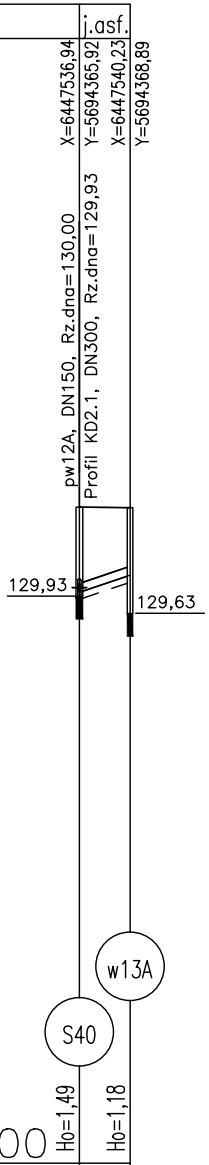

X=6447536,94
Y=5694365,92
X=6447540,23
Y=5694368,89
pw12A, DN150, Rz.dna=130,00
Profil KD2.1, DN300, Rz.dna=129,93
129,93
129,63
w13A
S40
Ho=1,49
Ho=1,18
P.p.=120,00

| | | |
|---|---|---|
| Opis powierzchni terenu | j.asf. | |
| Rzędna istniejącego terenu | 131,49 | 131,48 |
| Rzędna dna proj. kanału | 130,00 | 130,30 |
| Długość odcinka | 4,44 | |
| Proj. spadek kanału, odległość | L=4,44<br>i=67,6 ‰ | |
| Proj. średnica nominalna, materiał | PVC160<br>SN8 | |
| Prędkość, przepływ, wypełnienie | Q=0,00 l/s<br>hz=- cm | |
| Hektometr i odległości | 0 | 4,44 |

## Profil pw12B

Podziałka 1:100/500

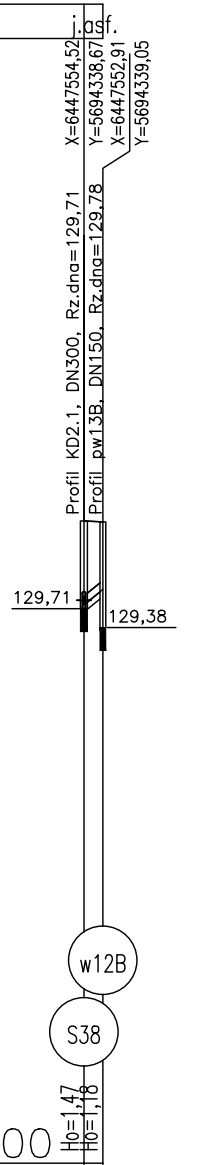

X=6447554,52
Y=5694338,67
X=6447552,91
Y=5694339,05
Profil KD2.1, DN300, Rz.dna=129,71
Profil pw13B, DN150, Rz.dna=129,78
129,71
129,38
w12B
S38
Ho=1,47
Ho=1,18
P.p.=120,00

| | | |
|---|---|---|
| Opis powierzchni terenu | j.asf. | |
| Rzędna istniejącego terenu | 131,25 | 131,23 |
| Rzędna dna proj. kanału | 129,78 | 130,05 |
| Długość odcinka | 1,66 | |
| Proj. spadek kanału, odległość | L=1,66<br>i=162,6 ‰ | |
| Proj. średnica nominalna, materiał | PVC160<br>SN8 | |
| Prędkość, przepływ, wypełnienie | Q=0,00 l/s<br>hz=- cm | |
| Hektometr i odległości | 0 | 1,66 |

## Profil pw13B

Podziałka 1:100/500

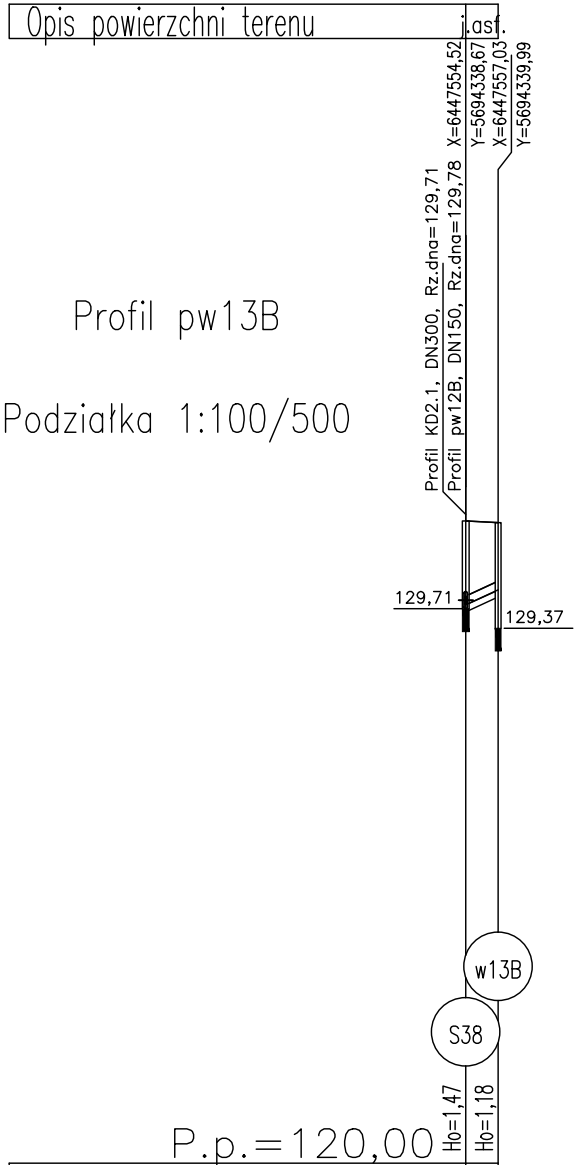
Opis powierzchni terenu
j.asf.
X=6447554,52
Y=5694338,67
X=6447557,03
Y=5694339,99
Profil KD2.1, DN300, Rz.dna=129,71
Profil pw12B, DN150, Rz.dna=129,78
129,71
129,37
w13B
S38
P.p.=120,00
Ho=1,47
Ho=1,18

| | | |
|---|---|---|
| Rzędna istniejącego terenu | 131,25 | 131,22 |
| Rzędna dna proj. kanału | 129,78 | 130,04 |
| Długość odcinka | 2,83 | |
| Proj. spadek kanału, odległość | L=2,83<br>i=91,7 ‰ | |
| Proj. średnica nominalna, materiał | PVC160<br>SN8 | |
| Prędkość, przepływ, wypełnienie | Q=0,00 l/s<br>hz=- cm | |
| Hektometr i odległości | 0 | 2,83 |

## Profil pw12

Podziałka 1:100/500

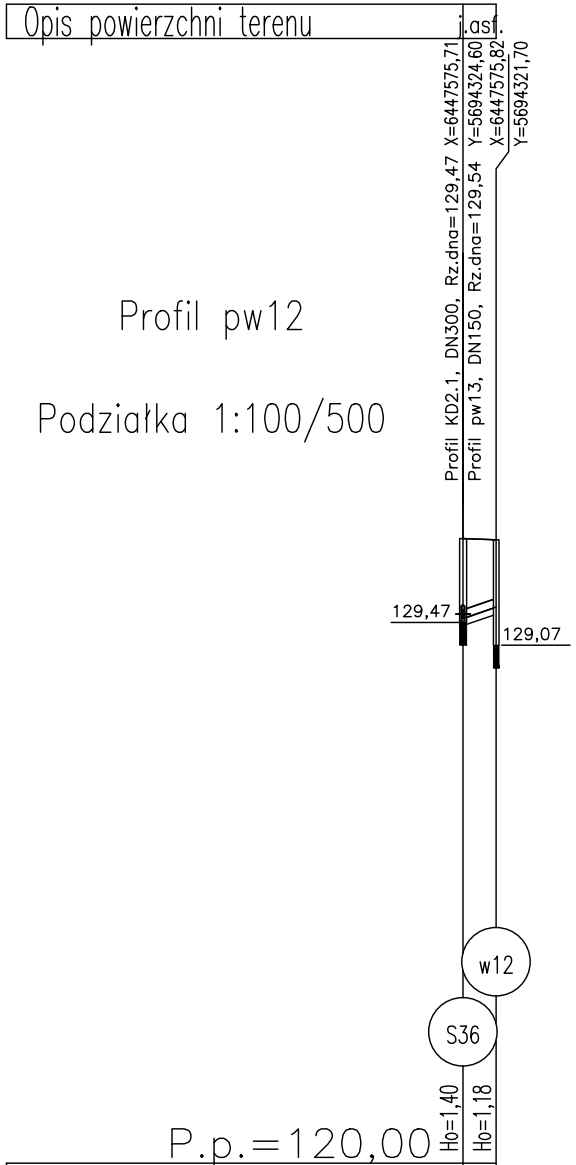
Opis powierzchni terenu
j.asf.
X=6447575,71
Y=5694324,60
X=6447575,82
Y=5694321,70
Profil KD2.1, DN300, Rz.dna=129,47
Profil pw13, DN150, Rz.dna=129,54
129,47
129,07
w12
S36
P.p.=120,00
Ho=1,40
Ho=1,18

| | | |
|---|---|---|
| Rzędna istniejącego terenu | 130,94 | 130,92 |
| Rzędna dna proj. kanału | 129,54 | 129,74 |
| Długość odcinka | 2,90 | |
| Proj. spadek kanału, odległość | L=2,90<br>i=69,0 ‰ | |
| Proj. średnica nominalna, materiał | PVC160<br>SN8 | |
| Prędkość, przepływ, wypełnienie | Q=0,00 l/s<br>hz=- cm | |
| Hektometr i odległości | 0 | 2,90 |

## Profil pw13

Podziałka 1:100/500

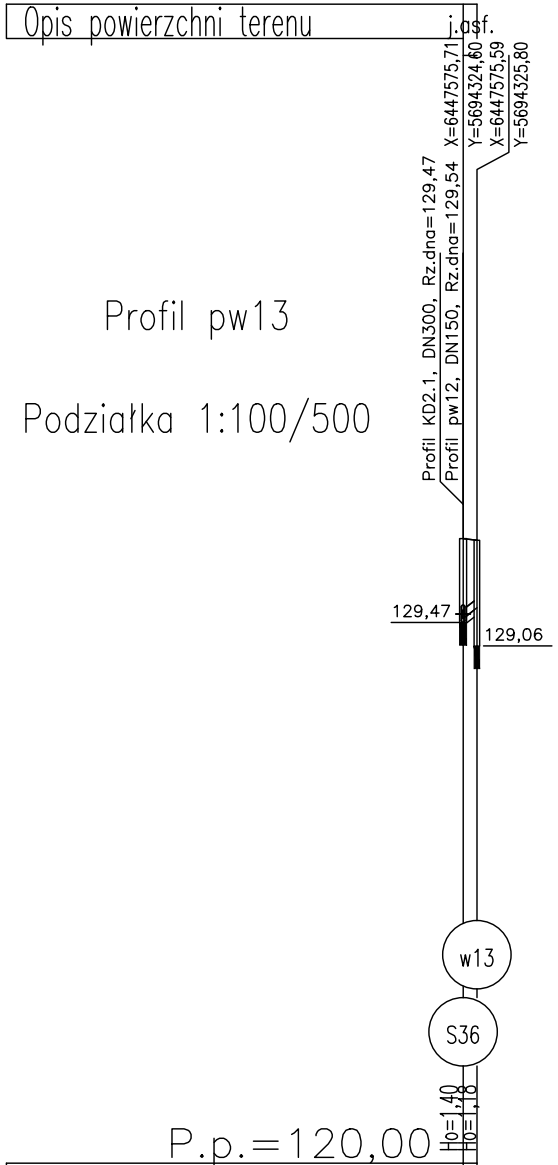
Opis powierzchni terenu
j.asf.
X=6447575,71
Y=5694324,60
X=6447575,59
Y=5694325,80
Profil KD2.1, DN300, Rz.dna=129,47
Profil pw12, DN150, Rz.dna=129,54
129,47
129,06
w13
S36
P.p.=120,00
Ho=1,40
Ho=1,18

| | | |
|---|---|---|
| Rzędna istniejącego terenu | 130,94 | 130,91 |
| Rzędna dna proj. kanału | 129,54 | 129,73 |
| Długość odcinka | 1,21 | |
| Proj. spadek kanału, odległość | L=1,21<br>i=157,4 ‰ | |
| Proj. średnica nominalna, materiał | PVC160<br>SN8 | |
| Prędkość, przepływ, wypełnienie | Q=0,00 l/s<br>hz=- cm | |
| Hektometr i odległości | 0 | 1,21 |

## Profil pw14

Podziałka 1:100/500

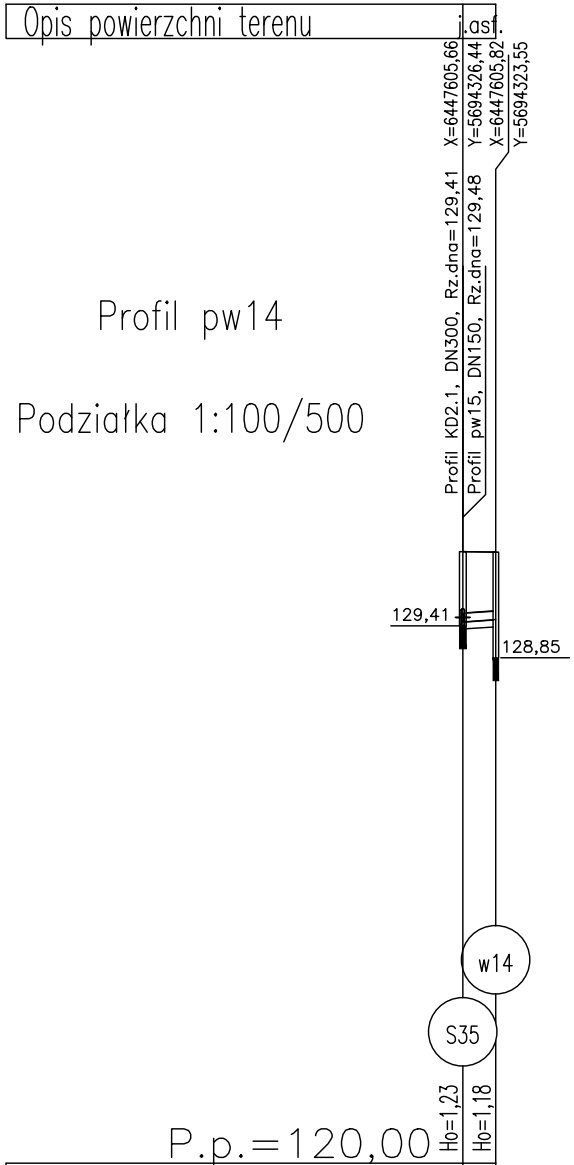
Opis powierzchni terenu
j.asf.
X=6447605,66
Y=5694326,44
X=6447605,82
Y=5694323,55
Profil KD2.1, DN300, Rz.dna=129,41
Profil pw15, DN150, Rz.dna=129,48
129,41
128,85
w14
S35
P.p.=120,00
Ho=1,23
Ho=1,18

| | | |
|---|---|---|
| Rzędna istniejącego terenu | 130,71 | 130,70 |
| Rzędna dna proj. kanału | 129,48 | 129,52 |
| Długość odcinka | 2,89 | |
| Proj. spadek kanału, odległość | L=2,89<br>i=13,8 ‰ | |
| Proj. średnica nominalna, materiał | PVC160<br>SN8 | |
| Prędkość, przepływ, wypełnienie | Q=0,00 l/s<br>hz=- cm | |
| Hektometr i odległości | 0 | 2,89 |

## Profil pw15

Podziałka 1:100/500

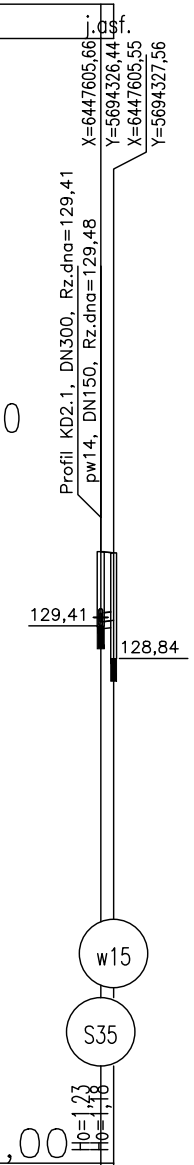
Opis powierzchni terenu
j.asf.
X=6447605,66
Y=5694326,44
X=6447605,55
Y=5694327,56
Profil KD2.1, DN300, Rz.dna=129,41
pw14, DN150, Rz.dna=129,48
129,41
128,84
w15
S35
Ho=1,23
Ho=1,18
P.p.=120,00

| | | |
|---|---|---|
| Rzędna istniejącego terenu | 130,71 | 130,69 |
| Rzędna dna proj. kanału | 129,48 | 129,51 |
| Długość odcinka | 1,13 | |
| Proj. spadek kanału, odległość | i=26,6 ‰ | L=1,13 |
| Proj. średnica nominalna, materiał | PVC160<br>SN8 | |
| Prędkość, przepływ, wypełnienie | Q=0,00 l/s<br>hz=- cm | |
| Hektometr i odległości | 0 | 1,13 |

## Profil pw41

Podziałka 1:100/500

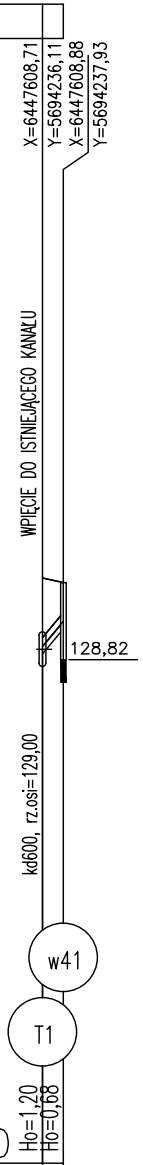
Opis powierzchni terenu
X=6447608,71
Y=5694236,11
X=6447608,88
Y=5694237,93
WPIĘCIE DO ISTNIEJĄCEGO KANAŁU
128,82
kd600, rz.osi=129,00
w41
T1
Ho=1,20
Ho=0,68
P.p.=120,00

| | | |
|---|---|---|
| Rzędna istniejącego terenu | 130,25 | 130,17 |
| Rzędna dna proj. kanału | 129,05 | 129,49 |
| Długość odcinka | 1,83 | |
| Proj. spadek kanału, odległość | i=240,2 ‰ | L=1,83 |
| Proj. średnica nominalna, materiał | PVC160<br>SN8 | |
| Prędkość, przepływ, wypełnienie | Q=0,00 l/s<br>hz=- cm | |
| Hektometr i odległości | 0 | 1,83 |

## Profil pw42

Podziałka 1:100/500

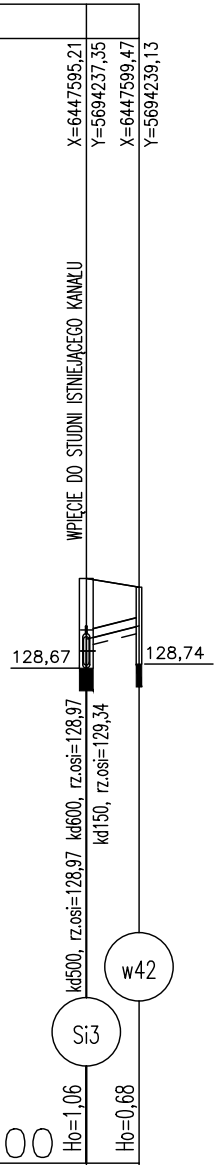
Opis powierzchni terenu
X=6447595,21
Y=5694237,35
X=6447599,47
Y=5694239,13
WPIĘCIE DO STUDNI ISTNIEJĄCEGO KANAŁU
128,67
128,74
kd500, rz.osi=128,97 kd600, rz.osi=128,97
kd150, rz.osi=129,34
w42
Si3
Ho=1,06
Ho=0,68
P.p.=120,00

| | | |
|---|---|---|
| Rzędna istniejącego terenu | 130,24 | 130,09 |
| Rzędna dna proj. kanału | 129,18 | 129,41 |
| Długość odcinka | 4,61 | |
| Proj. spadek kanału, odległość | i=50,0 ‰ | L=4,61 |
| Proj. średnica nominalna, materiał | PVC160<br>SN8 | |
| Prędkość, przepływ, wypełnienie | Q=0,00 l/s<br>hz=- cm | |
| Hektometr i odległości | 0 | 4,61 |

# Profile podłużne przykanalików wpustów deszczowych do kolektora KD2.1

## Podziałka 1:100/500

Długość wszystkich przewodów: 27,2 [m]

| | | | |
|---|---|---|---|
| 10 | Profil pw42 | 4,6 | Si3–w42 |
| 9 | Profil pw41 | 1,8 | T1–w41 |
| 8 | Profil pw15 | 1,1 | S30–w15 |
| 7 | Profil pw14 | 2,9 | S30–w14 |
| 6 | Profil pw13 | 1,2 | S31–w13 |
| 5 | Profil pw12 | 2,9 | S31–w12 |
| 4 | Profil pw13B | 2,8 | S33–w13B |
| 3 | Profil pw12B | 1,7 | S33–w12B |
| 2 | Profil pw13A | 4,4 | S35–w13A |
| 1 | Profil pw12A | 3,8 | S35–w12A |
| Nr profilu | Nazwa | Długość [m] | Węzły |

SIMPRO

JEDNOSTKA PROJEKTOWO-WYKONAWCZA

54-109 WROCLAW, UL.BRANIEWSKA 75, tel./fax 3541496

| | | | | | | |
|---|---|---|---|---|---|---|
| TEMAT I ADRES | BUDOWA KANALIZACJI DESZCZOWEJ W PASIE DROGI GMINNEJ W CZESZOWIE, ul.M. KONOPNICKIEJ | | | | | STADIUM<br>PB |
| INWESTOR | GMINA ZAWONIA 55-106 ZAWONIA, ul. TRZEBNICKA 11 | | | | | NR UMOWY |
| | IMIE I NAZWISKO | DATA | NR UPRAWNIEN | BRANZA | PODPIS | |
| PROJEKTANT | mgr inz. Mariusz Sierpina | 07.2017 | 302/88/UW | instalacyjno-inzynieryjna | | NR RYS.<br>9 |
| SPRAWDZAJACY | mgr inz. Helena Duziak | 07.2017 | 214/80/WBPP | instalacyjno-inzynieryjna | | |
| TRESC RYSUNKU | PROFILE PODLUZNE PRZYKANALIKOW WPUSTOW DESZCZOWYCH DO KOLEKTORA KD2.1 | | | | | SKALA<br>1:100/500 |